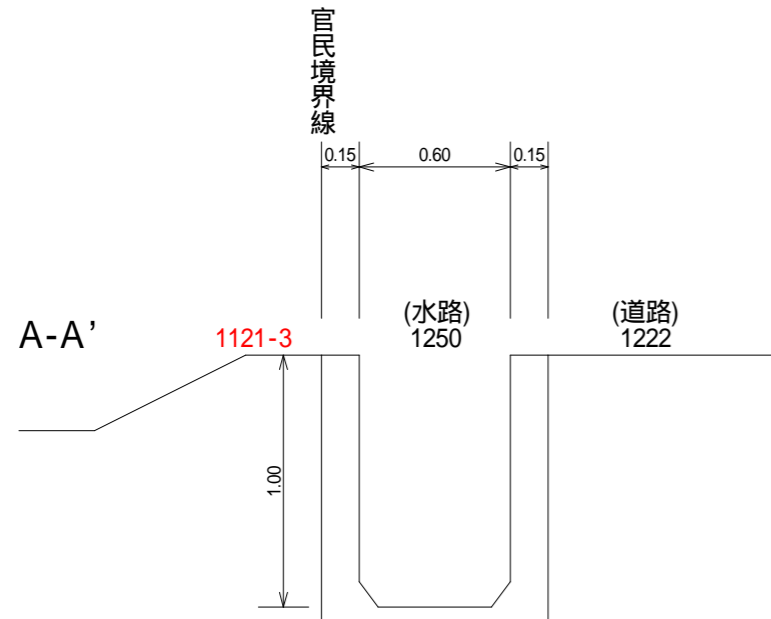
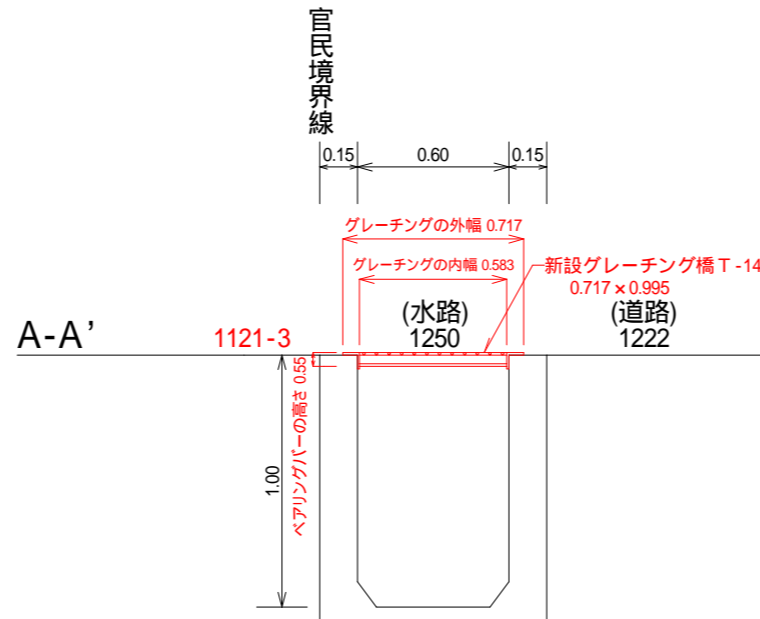



グレーチング橋設置個所  
現況断面図  
S = 1/30M



グレーチング橋設置個所  
完了断面図  
S = 1/30M



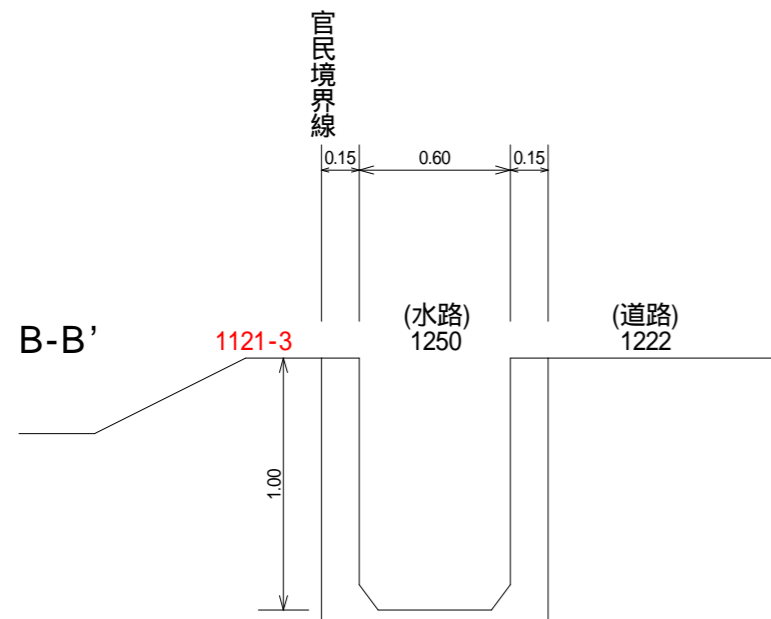
求積図  
S = 1/100M



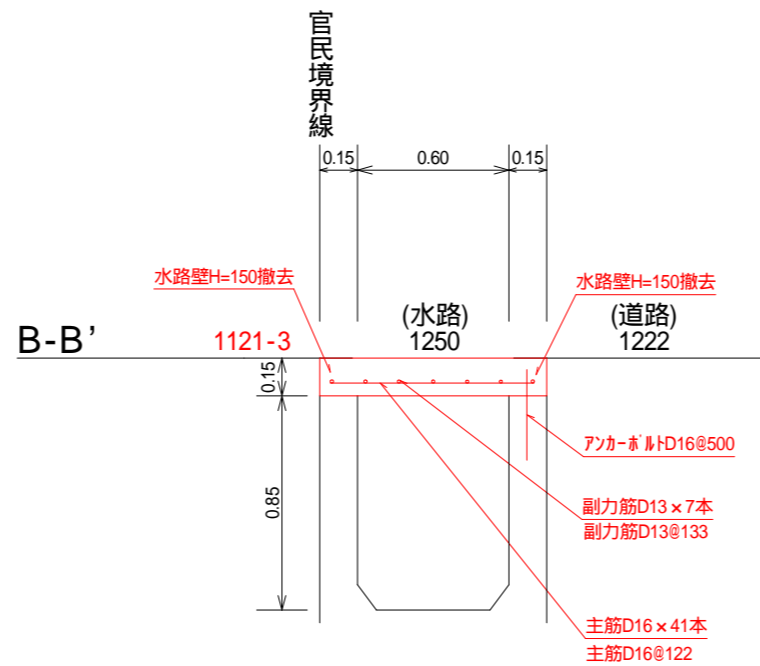
求積表

$10.580 \times 0.900 = 9.522000\text{m}^2$

コンクリート橋設置個所  
現況断面図  
S = 1/30M

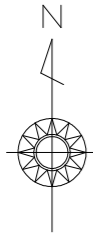


コンクリート橋設置個所  
完了断面図  
S = 1/30M



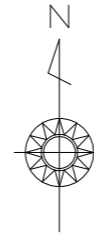
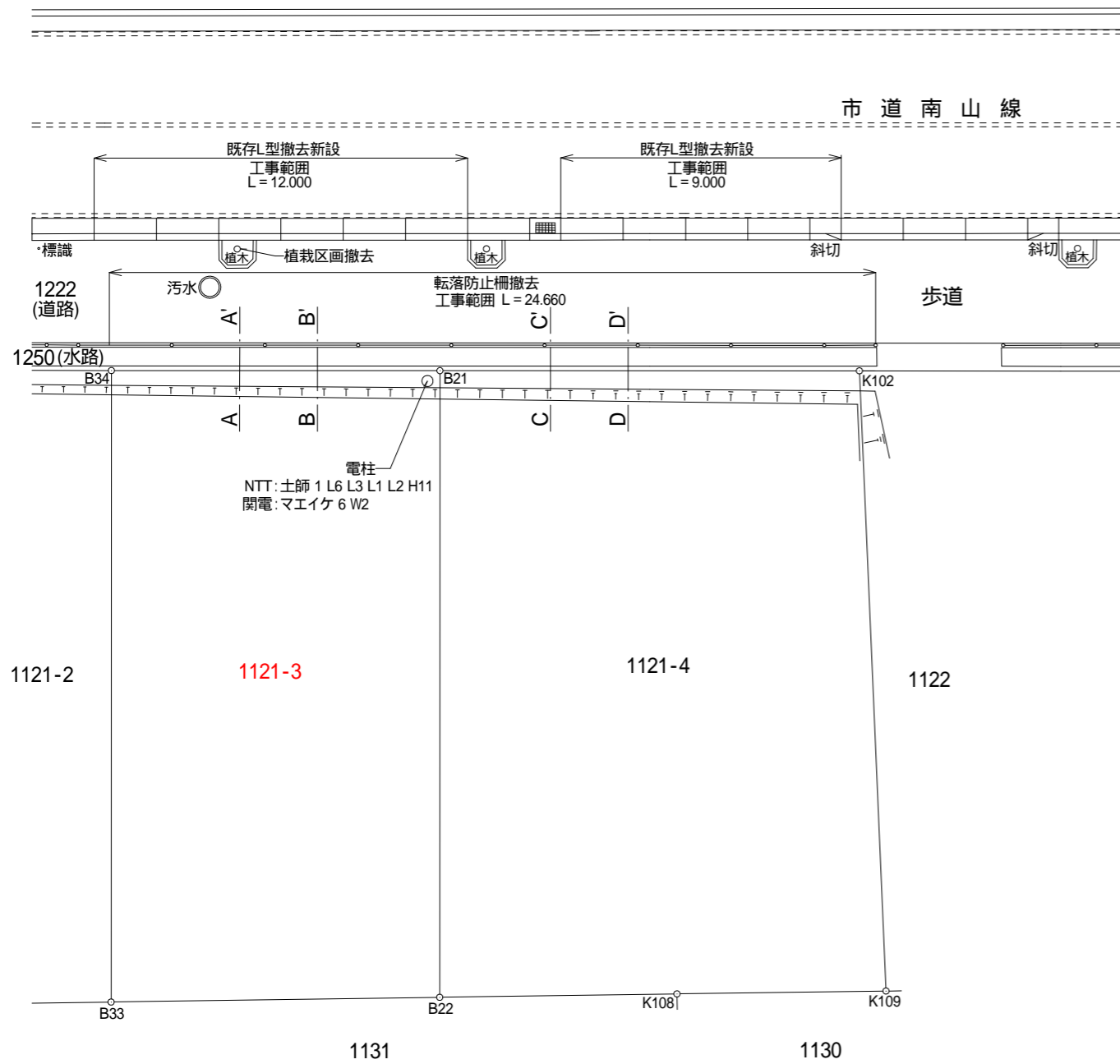
工事区域名称	図面	コンクリート橋・グレーチング橋 設置申請図	図示
	作成日	令和 年 月 日	
	測量者 作成者	兵庫県たつの市揖保川町正條45番地2 測量士・行政書士 圓尾 哲也	

たつの市揖西町南山字原田1121番3




# 現況平面図

S = 1/200M



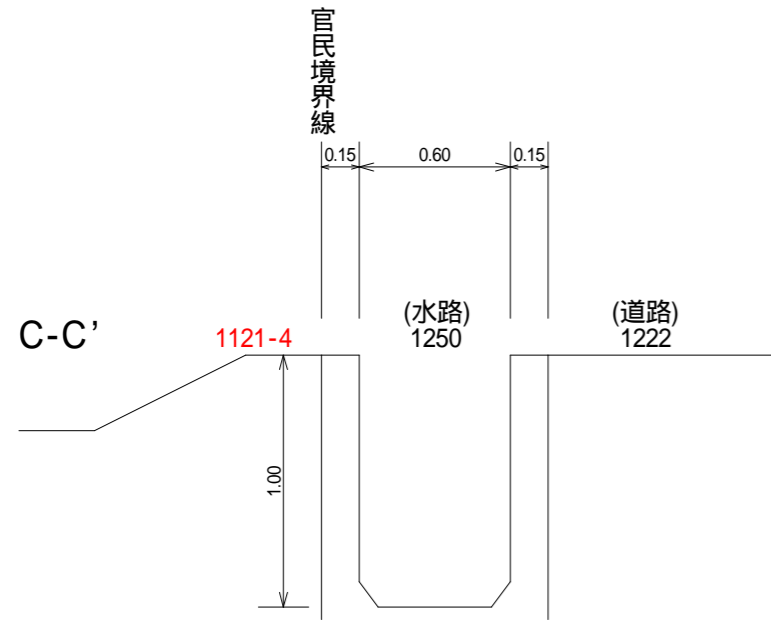
# 完了平面図

S = 1/200M

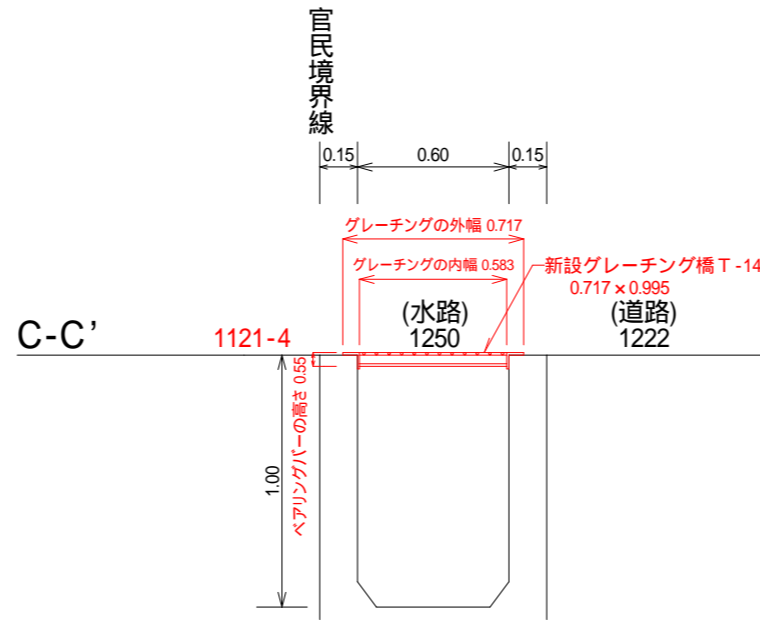


工事区域名称	図面	コンクリート橋・グレーチング橋 設置申請図	図示
たつの市揖西町南山字原田1121番3	作成日	令和 年 月 日	兵庫県たつの市揖保川町正條45番地2 測量者 作成者 測量士・行政書士 圓尾 哲也
	測量者 作成者		

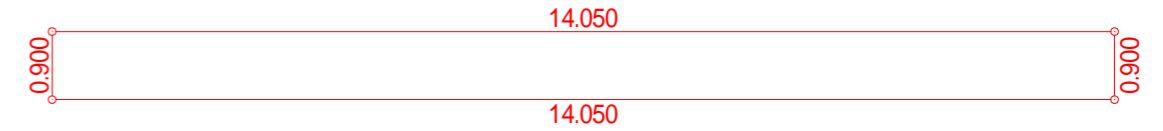
グレーチング橋設置個所  
現況断面図  
S = 1/30M



グレーチング橋設置個所  
完了断面図  
S = 1/30M



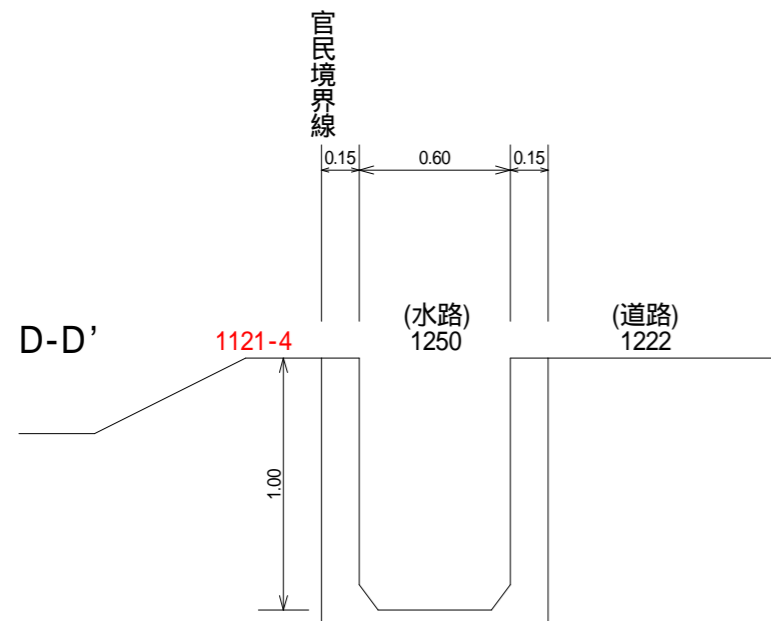
求積図  
S = 1/100M



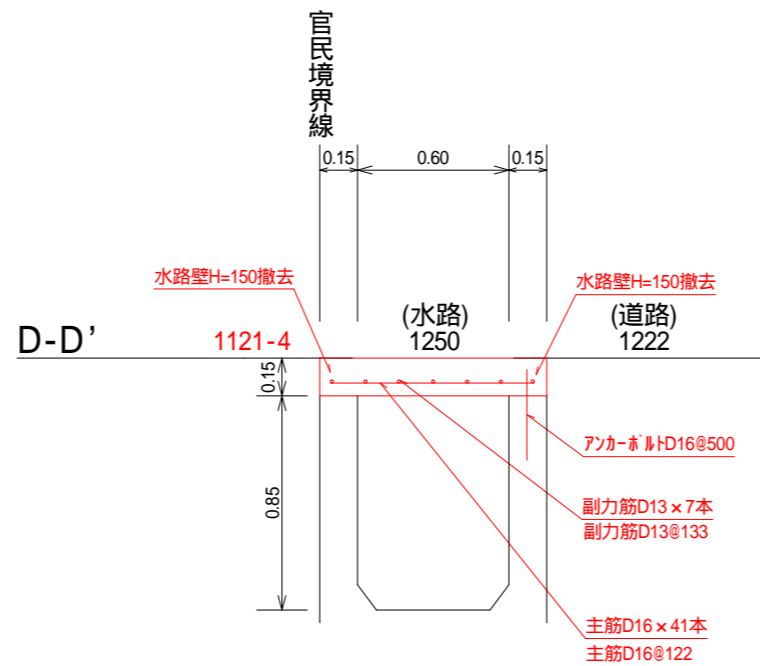
求積表

$14.050 \times 0.900 = 12.645000\text{m}^2$

コンクリート橋設置個所  
現況断面図  
S = 1/30M



コンクリート橋設置個所  
完了断面図  
S = 1/30M



工事区域名称

図面

コンクリート橋・グレーチング橋  
設置申請図

図示

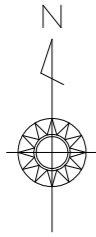
作成日

令和 年 月 日

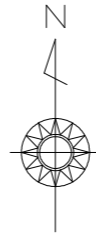
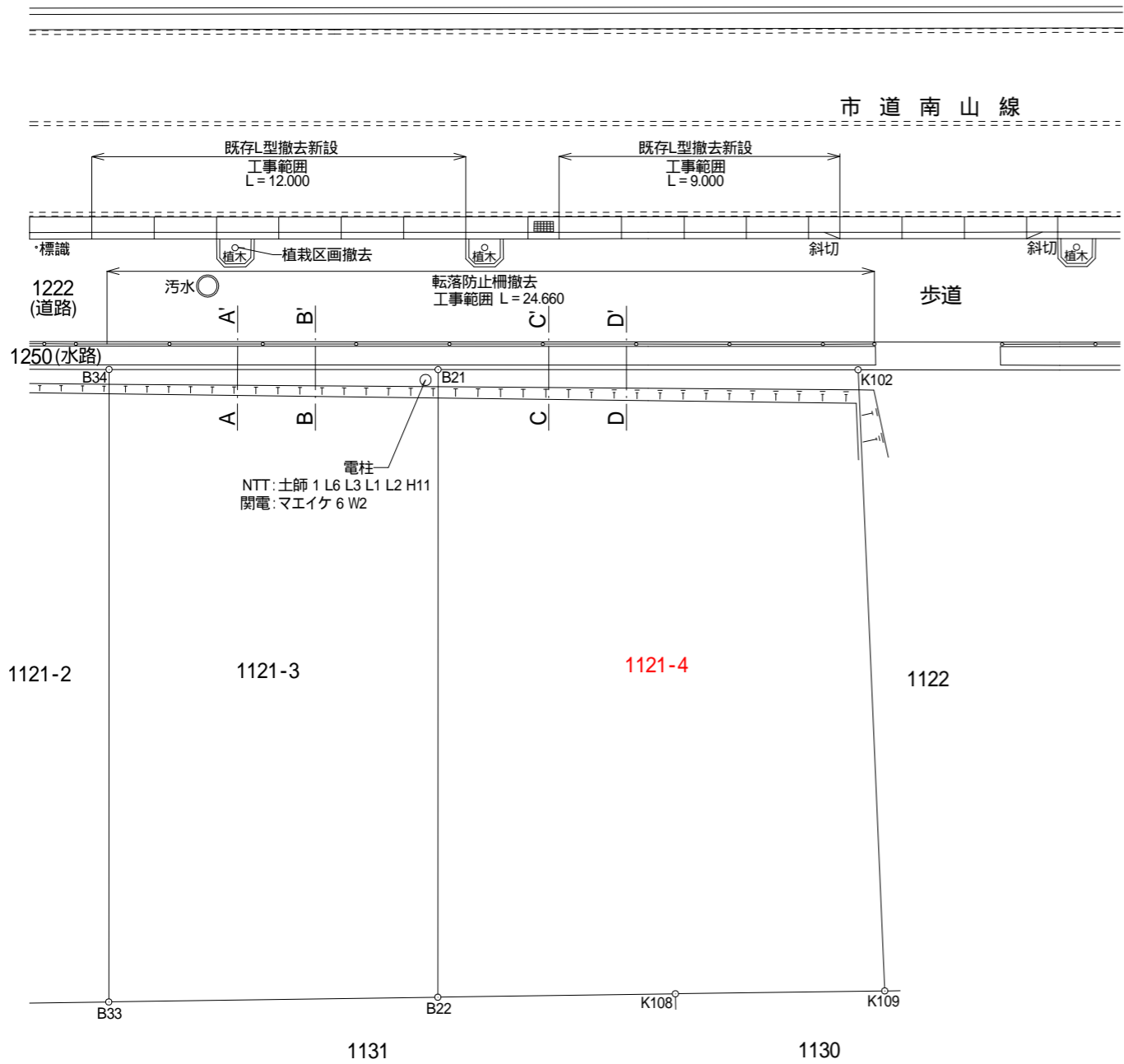
測量者  
作成者

たつの市揖西町南山字原田1121番4


兵庫県たつの市揖保川町正條45番地2  
測量士・行政書士 圓尾 哲也



現況平面図  
S = 1/200M

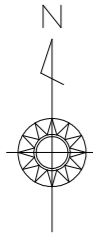


完了平面図  
S = 1/200M

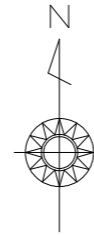
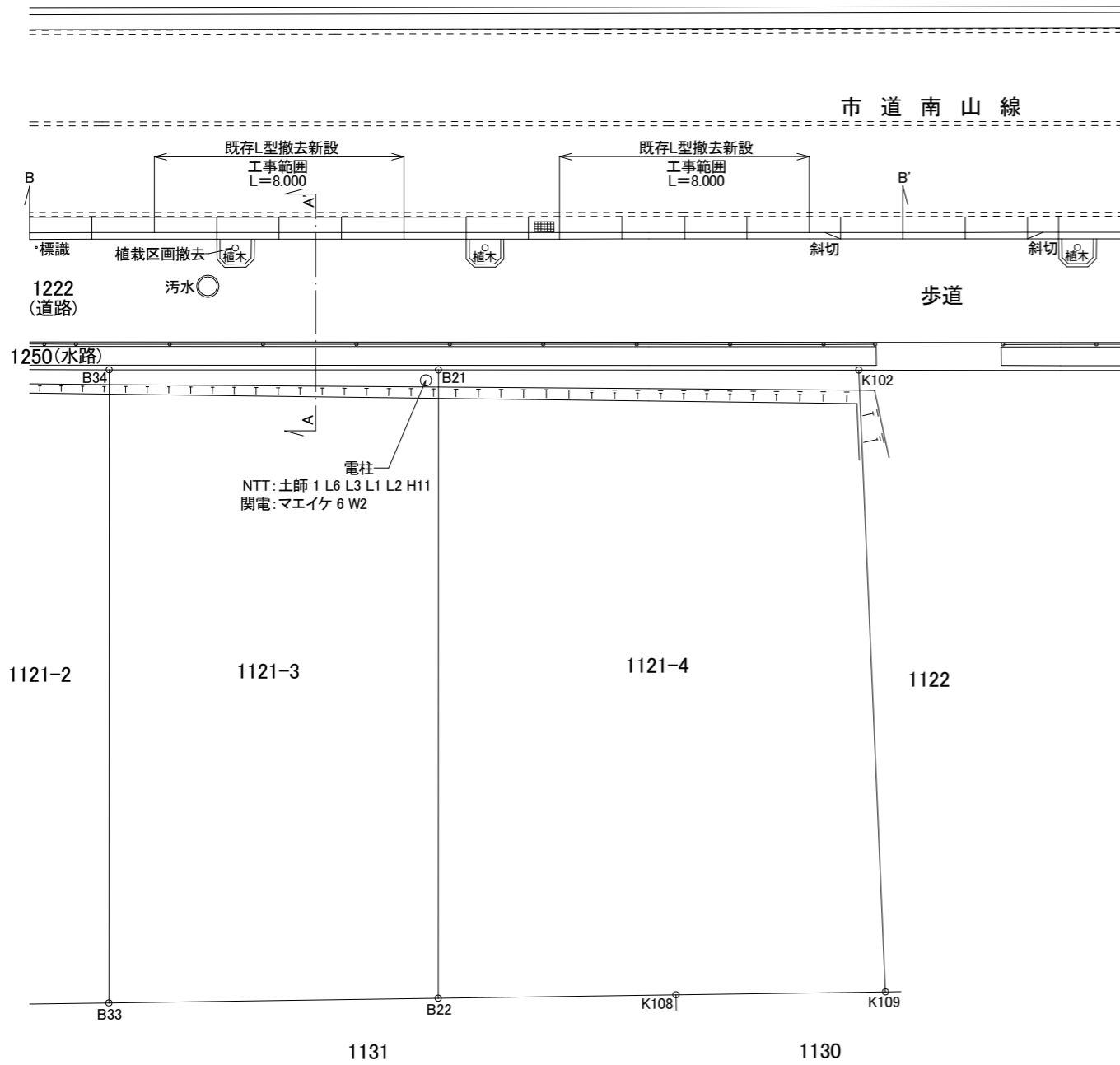


工事区域名称	図面	コンクリート橋・グレーチング橋 設置申請図	図示
たつの市揖西町南山字原田1121番4	作成日	令和 年 月 日	
	測量者 作成者	兵庫県たつの市揖保川町正條45番地2 測量士・行政書士 圓尾 哲也	

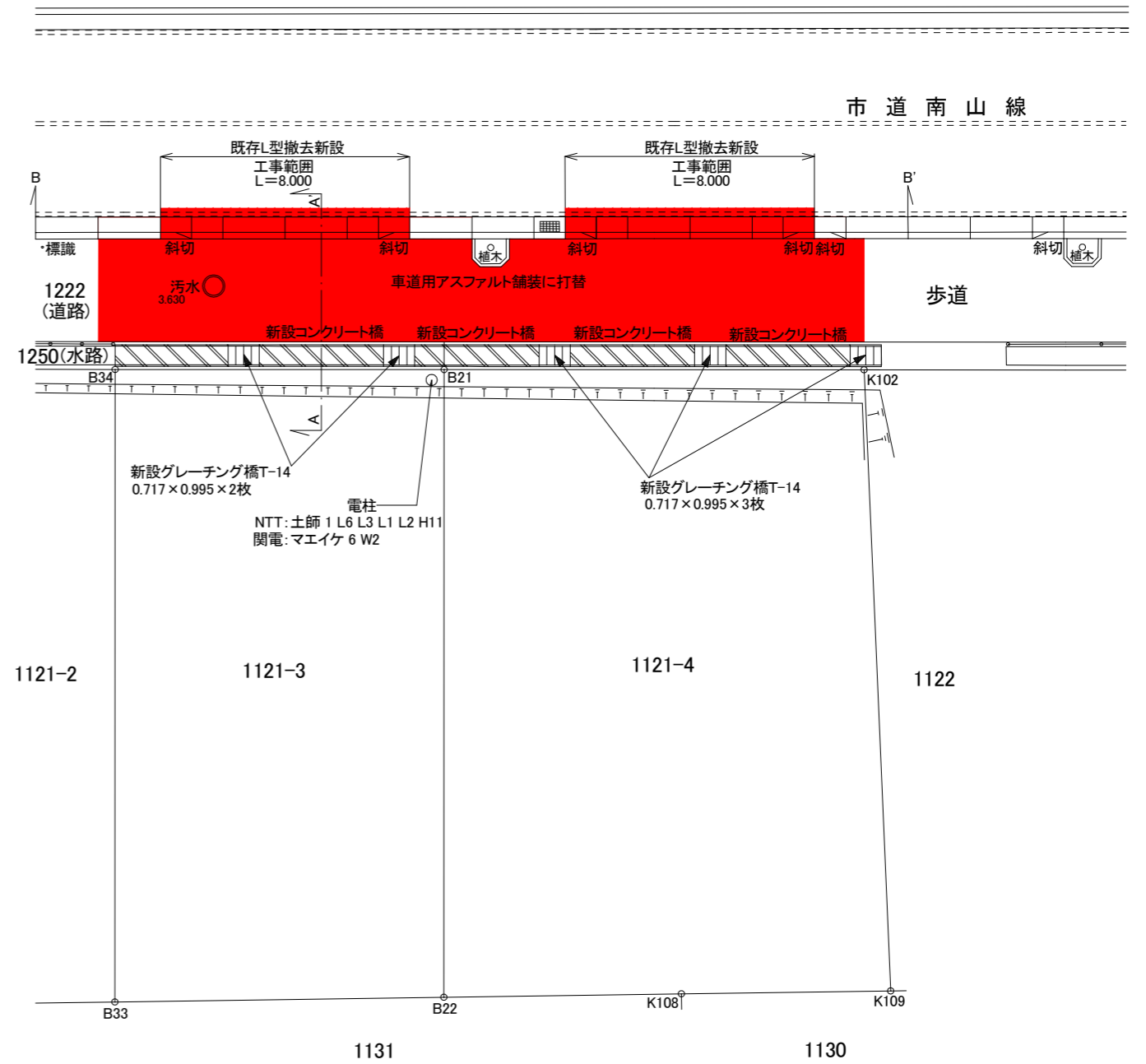




現況平面図  
S=1/200M



完了平面図  
S=1/200M



工事区域名称	図面	工事申請図	図示
たつの市揖西町南山字原田1121番3、1121番4	作成日	令和 年 月 日	
	測量者 作成者	兵庫県たつの市揖保川町正條45番地2 測量士・行政書士 圓尾 哲也	